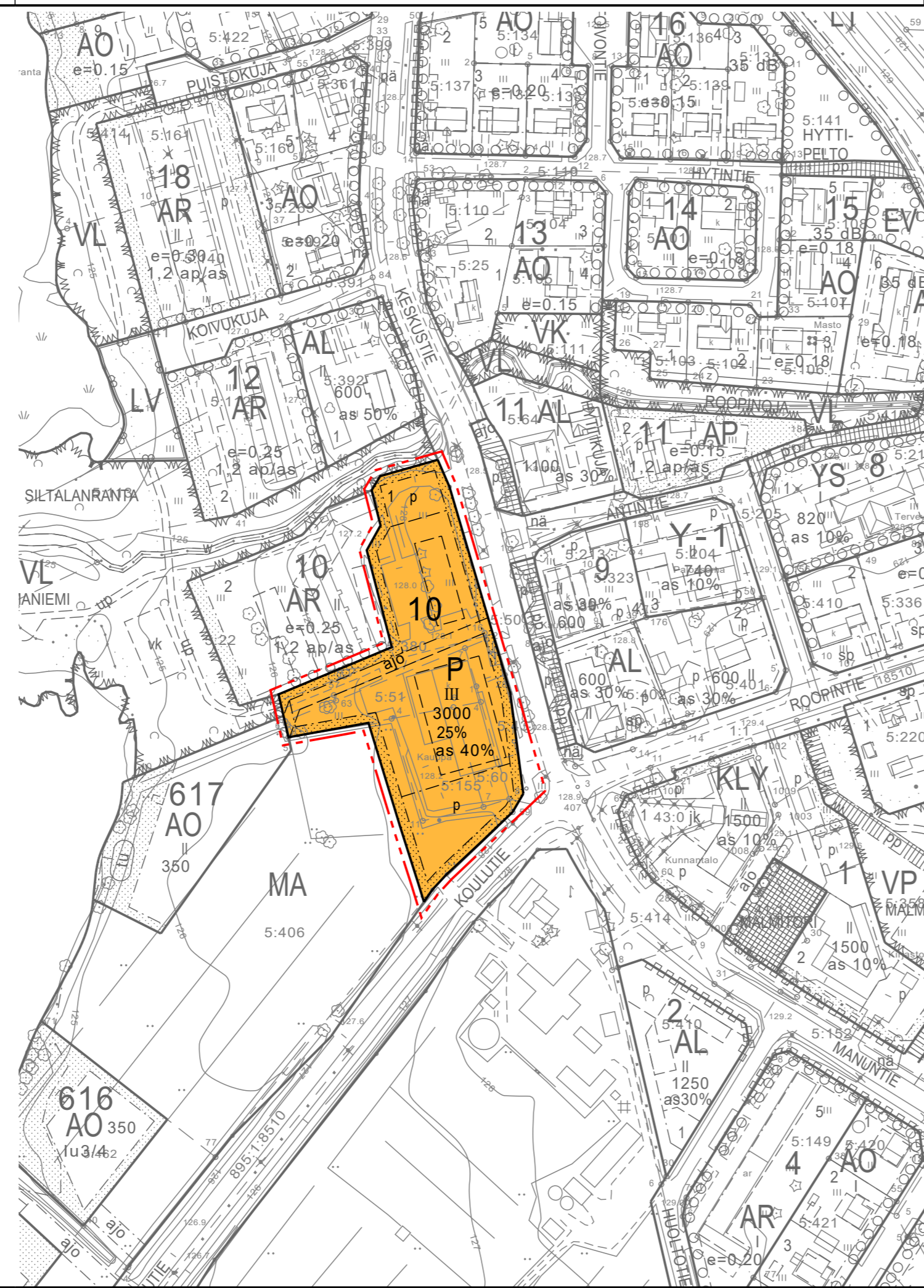
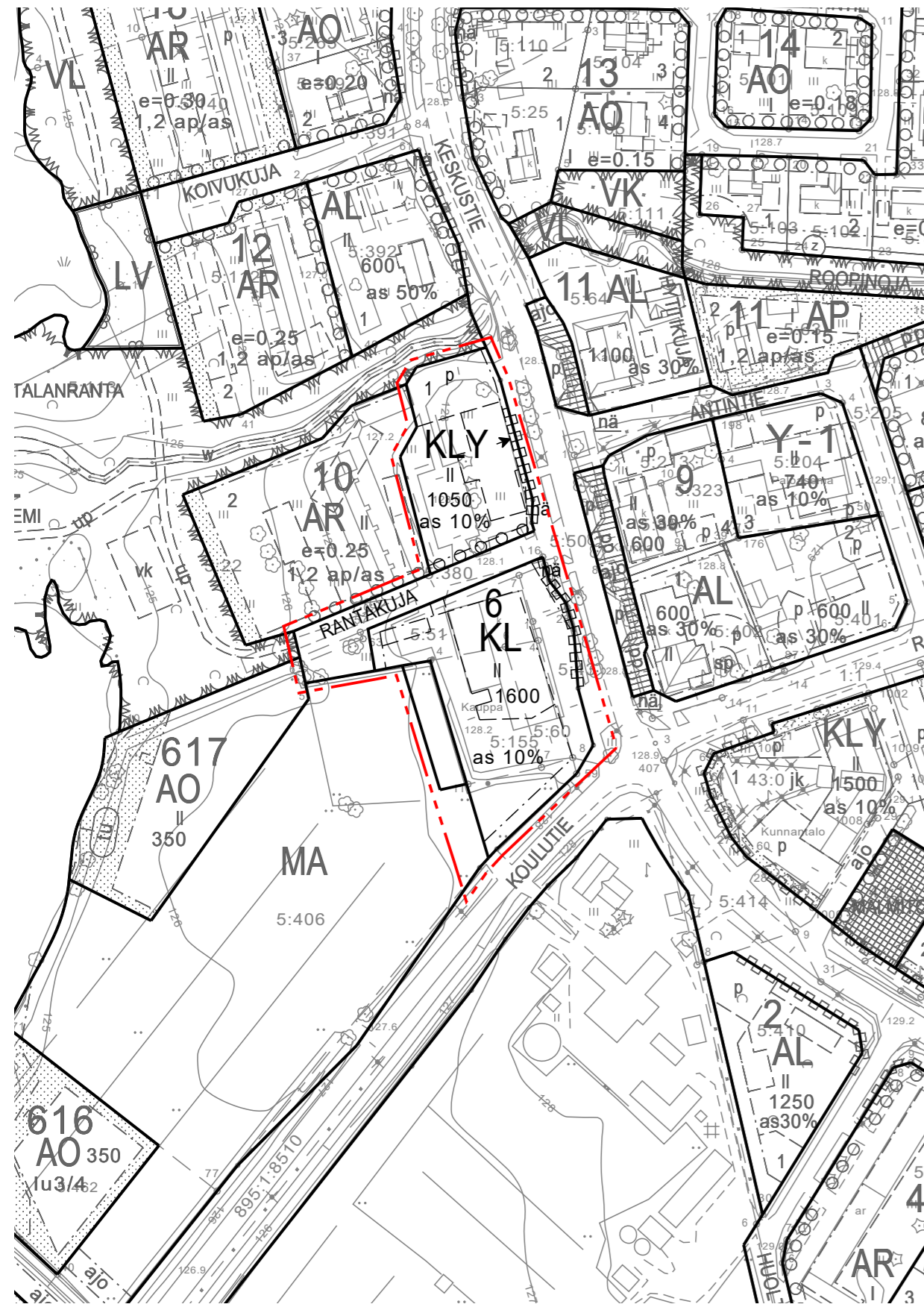









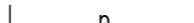



OTE VOIMASSA OLEVASTA ASEMAKAAVASTA,  
JOTA MUUTETAAN  
1:2000



Asemakaavamerkintöjen selitykset:

	Palvelurakennusten korttelialue.
	3 m kaava-alueen rajan ulkopuolella oleva viiva.
	Korttelin, korttelinosan ja alueen raja.
	Osa-alueen raja.
	Ohjeellinen alueen tai osa-alueen raja.
<b>10</b>	Korttelin numero.
<b>1</b>	Ohjeellisen tontin numero.
<b>3000</b>	Rakennusoikeus kerrosalaneliömetreinä.
<b>30%</b>	Luku osoittaa, kuinka suuren osan alueesta tai rakennusalueesta saa käyttää rakentamiseen.
<b>as 40%</b>	Merkintä osoittaa, kuinka monta prosenttia rakennusalueelle sallitusta kerrosalasta saadaan käyttää asuinhuoneistoja varten.
<b>III</b>	Roomalainen numero osoittaa rakennusten, rakennuksen tai sen osan suurimman sallitun kerrosluvun.
	Rakennusala.
	Istutettava alueen osa.
	Katu.
	Ohjeellinen ajoyhteys.
	Ohjeellinen pysäköimispaikka.
	Pysäköimispaikka.

Asemakaavamääräys:

Tonttien piha- ja oleskelualueet tulee sijoittaa tai suojata liikenteen melulta siten, että melutaso ei niiltä ylitä valtioneuvoston asettamia ohjevoja.

# PYHÄNTÄ

## HYVINVOINTITALOHANKE

### KIRKONSEUDUN ASEMAKAAVAN MUUTOS KORTTELEISSA 6 JA 10

Luonnos 1:2000

Asemakaavan muutos koskee korttelia 6 ja korttelin 10 tonttia 1 sekä niihin liittyvää katualueita.

Asemakaavan muutoksella muodostuu korttelin 10 tontti 1.

Asemakaavan pohjakartta on kaavoitusmittausasetuksen 23.12.1999/1284 mukainen. Maanmittauslaitos on hyväksynyt asemakaavan pohjakartan 14.11.2008.

Oulussa 10.5.2021



Juho Peltoniemi  
Arkkitehti, YKS-676

**SWECO** 

 **PYHÄNNÄN KUNTA**

Tämä kaavakartta on Pyhännän kunnanvaltuuston päätöksen 29.2.2016 § 10 mukainen.

Pyhännällä \_\_\_\_\_

Oikeaksi todistaa

\_\_\_\_\_ pöytäkirjan pitäjä